

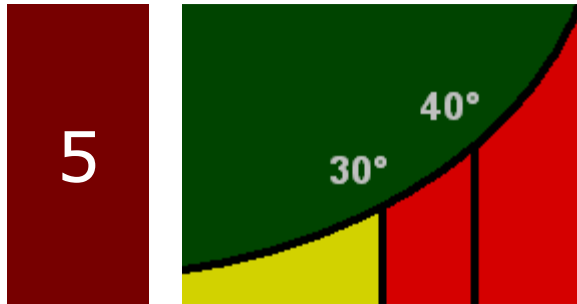


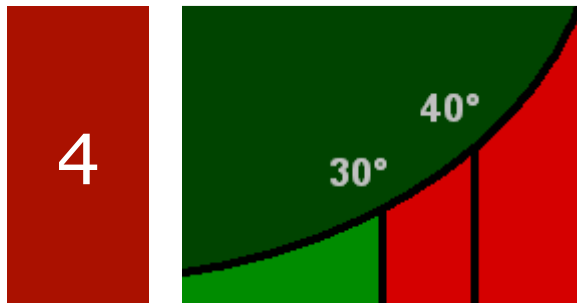
# Gefahrenereinschätzung für Skitouren

Je nach Lawinenwarnstufe sollten folgende Hänge gemieden werden:

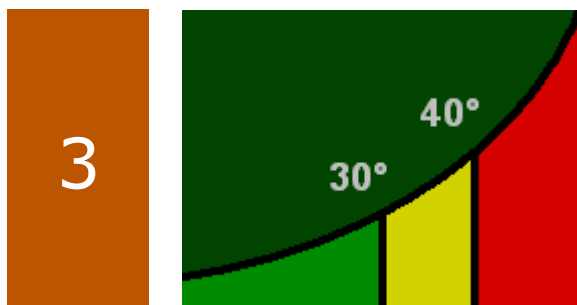
 Lawinenauslösung unwahrscheinlich     Vorsicht, Abstand halten     Verzicht, Hänge meiden



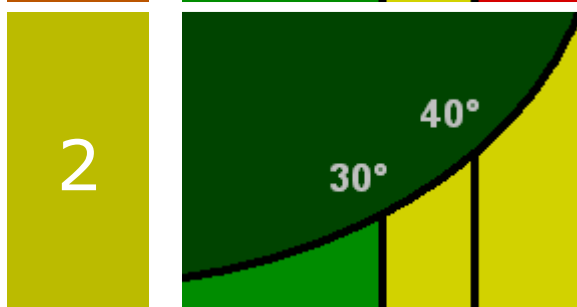
bei sehr großer Lawinengefahr:  
- Skitouren sind allgemein nicht möglich (u.a. wegen umfangreicher Sperrungen von Talstraßen).



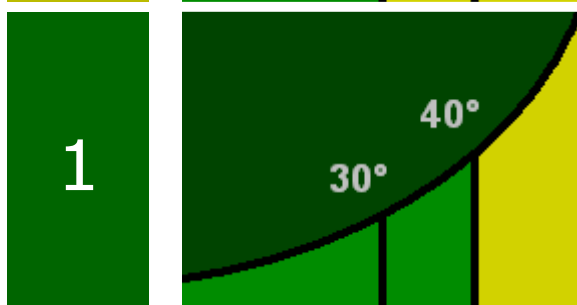
bei großer Lawinengefahr:  
- Allgemeiner Verzicht auf Hänge ab 30°.  
- Achtung Einzugsgebiet!!!  
- zusätzlich in allen Hanglagen: Verhaltensweise wie bei Stufe 2



bei erheblicher Lawinengefahr:  
- Verzicht auf Steilhänge ab 40° in den Hanglagen, die im Lawinenlagebericht genannt sind.  
- Wenn kein Lawinenlagebericht vorhanden ist, Verzicht auf Steilhänge ab 40° im Sektor NW-NO, sowie in allen Hanglagen die vom Skifahrer als fragwürdig eingeschätzt werden.  
- zusätzlich in allen Hanglagen: Verhaltensweise wie bei Stufe 2



bei mäßiger Lawinengefahr:  
- Abstände einhalten in Hängen die so steil sind, dass Spitzkehren das Aufsteigen erleichtern (ca. 30°).  
- Hänge ab 30° einzeln befahren.



bei geringer Lawinengefahr:  
- Abgesehen vom extremen Steilgelände allgemein lawinensichere Verhältnisse.